

REGIONE PIEMONTE
CITTA' METROPOLITANA DI TORINO
COMUNE DI BEINASCO



PIANO
REGOLATORE
COMUNALE

Elaborato cartografico coordinato.
Ultimo aggiornamento - D.C.C. n. 35 del 27/06/2016
- D.C.C. n. 38 del 27/06/2016

Elaborato di contenuto e valore informativo che non
riveste carattere di ufficialità e non sostituisce
quanto depositato agli atti degli Uffici Comunali.
Gli atti depositati prevalgono in casi di discordanza
con il presente elaborato cartografico.



Oggetto:

VINCOLI AMBIENTALI

P6




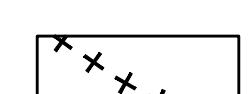


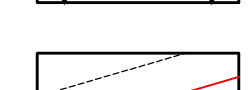
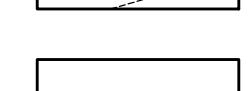
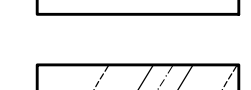




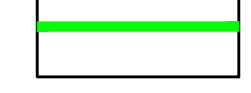
Scala: 1:5000

AGGIORNAMENTO CARTOGRAFICO - AGOSTO 2016

Data: Agosto 2016

AREA DEL GOVERNO, CONTROLLO E GESTIONE DEL TERRITORIO
SETTORE GOVERNO DEL TERRITORIO
SERVIZIO URBANISTICA

VINCOLI

-  CONFINE COMUNALE
-  EDIFICI VINCOLATI ai sensi del D. LGS. n. 490/99 e s.m.i.
-  AREA DI AMPLIAMENTO DEL CIMITERO
-  FASCIA DI RISPETTO CIMITERIALE
-  FASCIA DI RISPETTO SANGONE
-  AREE DI RISPETTO POZZI USO IDROPOTABILE
ai sensi del D.P.R. 24/05/1988 n. 236 e s.m.i.
-  FASCIA DI RISPETTO LINEE AD ALTA TENSIONE
-  VIABILITA' DI PROGETTO
-  FASCIA DI RISPETTO STRADALE
-  PERCORSI PEDONALI O CICLABILI
-  PAVIMENTAZIONE DA CONSERVARE
-  FASCIA DI RISPETTO DISCARICA IN POST CONDUZIONE
-  AREA CONTIGUA DELLA FASCIA FLUVIALE DEL PO - TRATTO TORINESE
ai sensi della L. R. 19/2009 e s.m.i.
-  PARCO REGIONALE DI STUPINIGI

